

# Wandern rund um Dannenfels

und in der Pfalz ganz oben



  
DONNERSBERGverein

## Wandern rund um Dannenfels

Liebe Gäste,

der Luftkurort Dannenfels, am Fuße des Donnersbergs, dem höchsten Berg der Pfalz, bietet mit seinen landschaftlichen Vorzügen und den klimatischen Bedingungen ideale Voraussetzungen für Ihren Aufenthalt.

Das milde, gesundheitsfördernde Klima durch den Schutz des Donnersbergs sorgt für eine außergewöhnliche Flora und Fauna.

Die Schwierigkeitsgrade der einzelnen Rundwege sind in den Profilgrafiken dargestellt. Somit können Sie „Ihre“ Route auswählen. Entdecken Sie die Aussichten entlang der Wege.

Für Aktivitäten in ruhiger Umgebung und frischer Luft steht Ihnen auch der Park der Sinne mit Kneippanlage und Klimapavillon sowie der Barfußpfad zur Verfügung.

Weitere Informationen und Anregungen zur Gestaltung eines erholsamen Aufenthaltes erhalten Sie im Haus des Gastes/Haus Linn in der Tourist-Information.

Wir wünschen Ihnen einen angenehmen Aufenthalt!





## 1 Weg Ludwigsturm



■ **Länge:** 6,5 km

■ **Start** Haus des Gastes, Dannenfels, Oberstraße 14.

Ab der Oberstraße folgen wir der Markierung 1 in die Donnersbergstraße und weiter zum Dampfudelfelsen; den zweiten Weg nach dem Dampfudelfelsen rechts abbiegen. Weitere Punkte sind Wildensteinerhorst – Ludwigsturm (Aussichtsturm). Vor dem Ludwigsturm gehen wir rechts zurück über Hirtenfels, Moltkefels (Adlerbogen) und Kloster Gethsemani zum Startpunkt Dannenfels. Ab dem Ludwigsturm orientieren wir uns zusätzlich an den überregionalen Markierungen Pfälzer Höhenweg und blauer Balken.



■ **Einkehrmöglichkeiten:**

Dannenfels: Café Geg'über, Landhotel Berg,  
Landgasthof Pfalzblick

Donnersberg: Keltenhütte

### Tourist-Information

Oberstraße 14, 67814 Dannenfels  
Tel.: 063 57 / 16 14,  
Fax: 0635 7 / 97 58 95  
[www.dannenfels.de](http://www.dannenfels.de)  
Email: [info@dannenfels.de](mailto:info@dannenfels.de)

### Wanderkartentipp:

Der Donnersberg 1 : 20 000  
Pfälzerwald 2 1 : 25 000  
Der Keltenweg 1 : 5 000





## Weg Ruine Wildenstein 2

■ **Länge:** 8 km

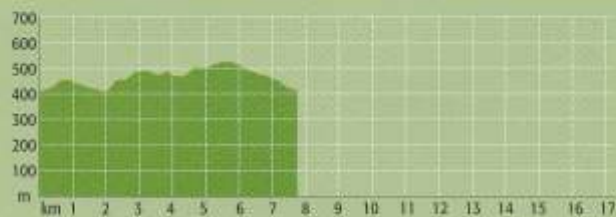
■ **Start** Haus des Gastes, Dannenfels, Oberstraße 14.

Die Markierung 2 führt in die Donnersbergstraße, vorbei am Parkplatz Geißberg zum Kastanienhof. Von dort weiter zum Dampfnudelfelsen - Wildensteinerhorst zur Ruine Wildenstein. Auf dem Wegeverlauf kommt man an der ersten Felsengruppe mit Bank vorbei mit Blick ins Wildensteintal und auf den Spindelrücken. Weiterer Wegeverlauf: Reißender Fels - Herkulesberg - Jakobshang - Kastanienhof - Haus des Gastes Dannenfels. Ab der Wegequerung Herkulesberg-Jakobshang orientieren wir uns bis zum Ortseingang Dannenfels zusätzlich an der Markierung Pfälzer Höhenweg, rot-blauer Balken u. gelber Balken.



■ **Einkehrmöglichkeiten:**

Dannenfels: Café Geg'nüber, Landhotel Berg,  
Landgasthof Pfalzblick





### 3 Weg Dannenfeser Mühle

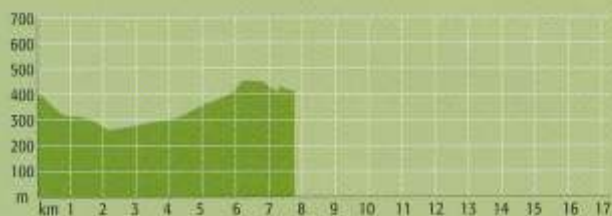
**Länge:** 7,5 km

**Start** Haus des Gastes, Dannenfels, Oberstraße 14.

Donnersberghaus - Bürgermeisteramt - Überquerung der Mittelstraße in die Hohlstraße - Bolander Weg - Obere Schließ - Dannenfeser Mühle - Mühlberg - Überquerung Dörrbach-Bingerwiesen - Ortsgegang Dannenfels Rotsteigstraße, an Brunnenanlage rechts hoch zum Park der Sinne - Abenteuerspielplatz - Ruine Tannenfels bis kurz vor Kloster Gethsemani - Pfad links abwärts zurück über Donnersbergstraße zum Ausgangspunkt Haus des Gastes.

#### **Einkehrmöglichkeiten:**

Dannenfels: Café Geg'nüber, Landhotel Berg, Landgasthof Pfalzblick



## 4 Kastanienweg



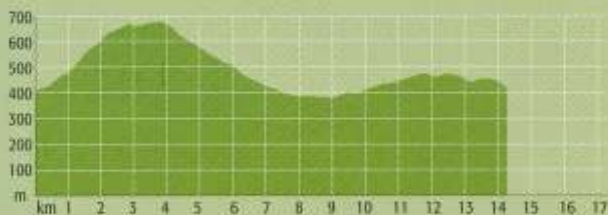
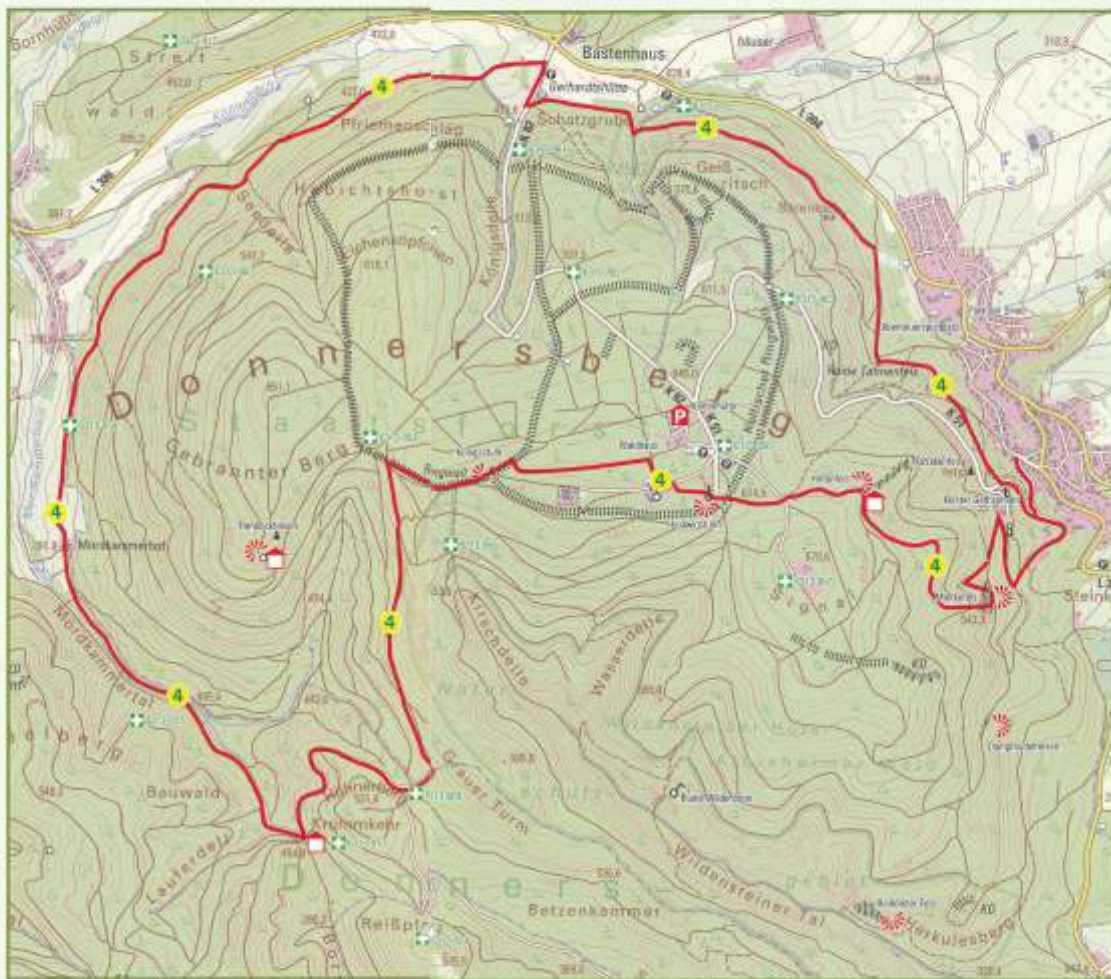
**Länge:** 14,5 km

**Start** Haus des Gastes, Dannenfels, Oberstraße 14.

Donnersbergstraße bis Schild Ortsausgang Dannenfels - ca. 50 Meter hinter dem Schild nach rechts auf den Pfad mit Markierung „Pfälzer Höhenweg“ und blau-rote Markierung zum Kutscherweg - Ruine Tannenfels - Gerhardshütte auf dem Bastenhaus - Mordkammerhof - Krummkehr (Fressplatz) - Hühnerberg - Stein Nr. 3 - Königsstuhl - Ludwigsturm - Hirtenfels - Moltkefels (Adlerbogen) - Kloster Gethsemani

Zurück nach Dannenfels zum Ausgangspunkt Haus des Gastes.

Ab Bastenhaus bis Mordkammerhof zusätzlich an der Markierung Pfälzer Höhenweg orientieren. Nach dem Mordkammerhof bis zur Krummkehr dient ausschließlich die Nr. 4 als Markierung.



### Einkehrmöglichkeiten:

Dannenfels: Café Geg'über, Landhotel Berg, Landgasthof Pfalzblick

Bastenhaus: Verwöhnhotel Bastenhaus

Donnersberg: Keltenhütte

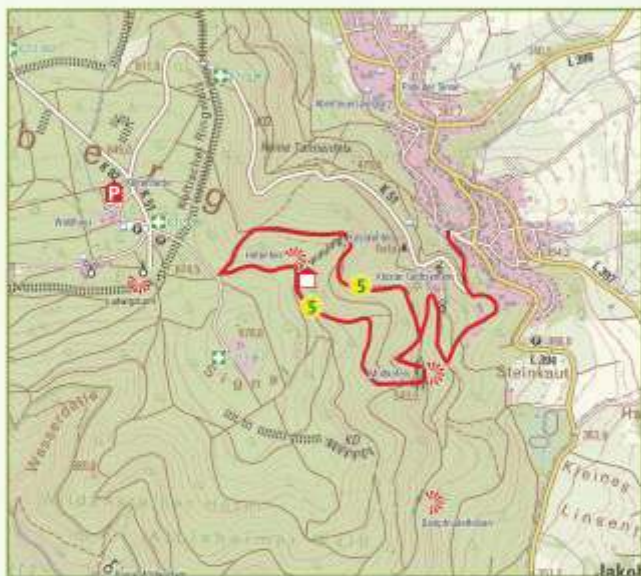
## 5 Felsenweg



■ **Länge:** 5 km

■ **Start** Haus des Gastes, Dannenfels, Oberstraße 14.

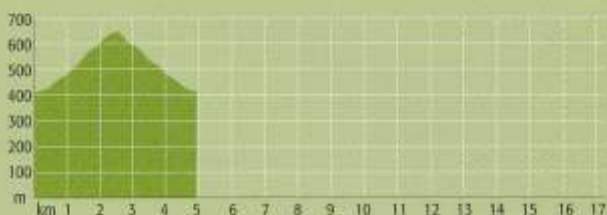
Donnersbergstraße - Parkplatz Geißberg vorbei am Kastanienhof.  
Rechts hoch vorbei an Kloster Gethsemani - Wacht am Rhein -  
Kosakenfels - Hirtenfels - Moltkefels (Adlerbogen) - Kloster Gethsemani  
- Haus des Gastes Dannenfels.



### ■ **Einkehrmöglichkeiten:**

Dannenfels: Café Geg'nüber, Landhotel Berg,  
Landgasthof Pfalzblick

Donnersberg: Keltenhütte



## Weg Bastenhaus 6



■ **Länge:** 11 km

■ **Start** Haus des Gastes, Dannenfels, Oberstraße 14.

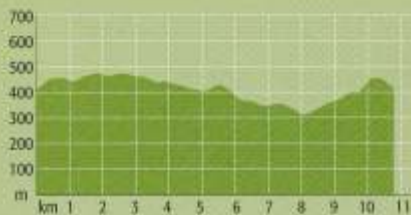
Oberstraße - links den Thalerweg hoch - zum Kutscherweg - Ruine  
Tannenfels - Gerhardshütte bis Bastenhaus. Dann zum Verwönnhotel  
Bastenhaus - direkt hinter dem Hotel rechts abbiegen durch Bauwald.  
Wolfskaut (auch Markierung blau-roter Balken) bis Lauerborn -  
Überquerung Dörrbach - über die Bingerwiesen hoch bis Ortseingang  
Dannenfels Brunnenanlage - rechts ab bis Treppenaufgang zum Park  
der Sinne über Abenteuerspielplatz - Kutscherweg - Villagarten - Ruine  
Tannenfels über Thalerweg zurück zum Haus des Gastes.



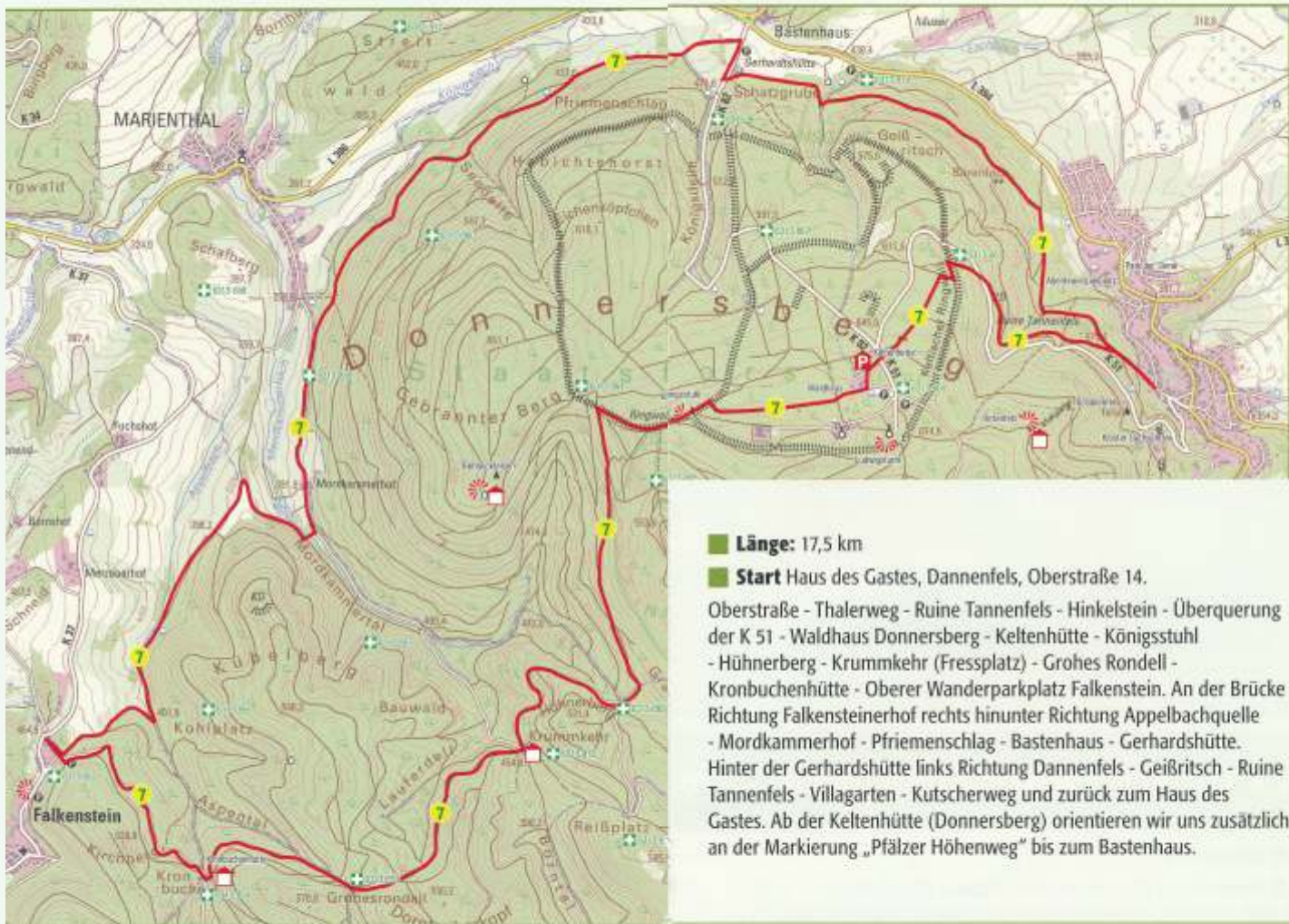
### ■ **Einkehrmöglichkeiten:**

Dannenfels:  
Café Geg'nüber,  
Landhotel Berg,  
Landgasthof Pfalzblick

Bastenhaus:  
Verwönnhotel Bastenhaus



## 7 Weg Falkenstein



**Länge:** 17,5 km

**Start** Haus des Gastes, Dannenfels, Oberstraße 14.

Oberstraße - Thalerweg - Ruine Tannenfels - Hinkelstein - Überquerung der K 51 - Waldhaus Donnersberg - Keltenhütte - Königsstuhl - Hühnerberg - Krummkehr (Fressplatz) - Grohes Rondell - Kronbuchenhütte - Oberer Wanderparkplatz Falkenstein. An der Brücke Richtung Falkensteinerhof rechts hinunter Richtung Appelbachquelle - Mordkammerhof - Pfiemenschlag - Bastenhaus - Gerhardschütte. Hinter der Gerhardschütte links Richtung Dannenfels - Geißritsch - Ruine Tannenfels - Villagarten - Kutscherweg und zurück zum Haus des Gastes. Ab der Keltenhütte (Donnersberg) orientieren wir uns zusätzlich an der Markierung „Pfälzer Höhenweg“ bis zum Bastenhaus.

### **Einkehrmöglichkeiten:**

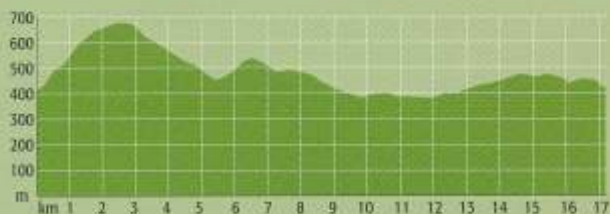
Dannenfels: Café Geg'über, Landhotel Berg, Landgasthof Pfalzblick

Donnersberg: Keltenhütte

Falkenstein: Falkensteiner Hof, Burgstubb, Café Zeitlos

Bastenhaus: Verwöhnhotel Bastenhaus

Imsbach: Kronbuchenhütte





# Kneipp-Kleeblatt-Wanderweg



**Länge:** 13,5 km

**Start** Haus des Gastes, Dannenfels, Oberstraße 14.

Donnersbergstraße - Kastanienhof - Gasthaus Wildenstein - Jakobsweiler - Rosenweg - Bennhausen - Dannenfelder Mühle - Überquerung Dörrbach - Bingerwiesen - Park der Sinne Dannenfels - Abenteuerspielplatz - Ruine Tannenfels - Villagarten - Thalerweg - Oberstraße zurück zum Ausgangspunkt Haus des Gastes Dannenfels

**Einkehrmöglichkeiten:**

Dannenfels: Café Geg'nüber, Landhotel Berg, Landgasthof Pfalzblick  
Jakobsweiler: Waldgaststätte Wildenstein



# Der Keltenweg auf dem Donnersberg

**Länge:** 5 km

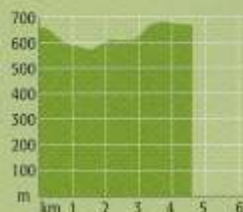
Rundweg auf dem Donnersberg-Plateau (Wanderkarte 1 : 5 000).

**Start:** Rekonstruktion der Pfostenschlitz-Mauer (Keltenmauer).

Von hier über den Köhlerschlag - Überquerung der K 51 - Geißritsch - Eschdelle - Archäologische Ausgrabung Zwischen-Wall an der K 82 - Rekonstruktion Wallschnitt - Königsstuhl - Fernsehturm - Ludwigsturm zurück zum Ausgangspunkt. Eine kürzere Variante mit 3 km Gesamtlänge ist ebenfalls ausgeschildert.

**Einkehrmöglichkeiten:**

Keltenhütte





## Einkehrmöglichkeiten

### Dannenfels und Bastenhaus:

#### Landhotel Berg

Oberstraße 11  
67814 Dannenfels  
Tel. 0 63 57 / 973 50  
www.hotel-berg.de  
mail@hotel-berg.de

#### Café Geg'nüber

Oberstraße 14  
67814 Dannenfels  
Tel. 0 63 57 / 989 81 07  
www.cafe-gegenueber.de  
info@cafe-gegenueber.de

#### Verwöhnhotel Bastenhaus

Bastenhaus 1  
67814 Dannenfels  
Tel. 0 63 57 / 97 59 00  
www.bastenhaus.de  
bastenhaus@bastenhaus.de

#### Landgasthof Pfalzblick

Donnersberger Straße 7  
67814 Dannenfels  
Tel. 0 63 57 / 509 05 27  
www.landgasthof-pfalzblick.de  
info@landgasthof-pfalzblick.de

### Donnersberg:

#### Keltenhütte auf dem Donnersberg

67814 Dannenfels  
Tel. 0 63 57 / 97 59 00  
www.bastenhaus.de

### Jakobsweiler:

#### Waldgaststätte Wildenstein

Haus Wildenstein 1  
67814 Jakobsweiler  
Tel. 0 63 57 / 78 94  
wildenstein1@t-online.de

### Imsbach:

#### Kronbuchenhütte

Uta und Uwe Christiansen  
67817 Imsbach  
Tel. 0 63 02 / 25 46 oder  
0 15 77 / 133 12 22  
www.kronbuchenhuette.de

### Falkenstein:

#### Falkensteiner Hof

Falkensteinerhof 1  
67808 Falkenstein  
Tel. 0 63 02 / 92 45 55  
www.falkensteiner-hof.com  
info@falkensteiner-hof.com

#### Burgstubb

Hauptstraße 49  
67808 Falkenstein  
Tel. 0 63 61 / 649 49 20  
www.burgstubb-falkenstein.de  
burgstubb.falkenstein@gmail.com

#### Café Zeitlos

Hauptstraße 33  
67808 Falkenstein  
Tel. 0 63 61 / 649 40 89  
www.zeitloscafe.wixsite.com  
zeitlos.cafe@web.de



## Sehenswürdigkeiten

- **Donnersberghaus**  
Oberstraße 4, 67814 Dannenfels  
Termine nach Vereinbarung  
Auskünfte: Tourist-Information  
Dannenfels, Tel. 0 63 57 / 16 14
- **Donnersberg – Ludwigsturm**  
(Aussichtsturm Höhe 26,9 m)  
Öffnungszeiten: Samstag ab 14 Uhr  
Sonn- und Feiertage ab 10 Uhr  
oder nach Vereinbarung
- **Keltischer Donnersberg mit Keltenweg**
- **Keltenwall, Ausgrabungen**
- **Adlerbogen**
- **Protestantische Kirche Dannenfels mit Stumm-Orgel**
- **Park der Sinne in Dannenfels**
- **Puppenstubenmuseum Jakobsweiler**  
Öffnungszeiten: Sonntag von  
14 – 17 Uhr oder nach Vereinbarung
- **Burgruine Falkenstein**
- **Bergbaumuseum „Weiße Grube“ Imsbach**



## Parkmöglichkeiten

- Wanderparkplatz Geißberg  
(Donnersberger Straße, unterhalb Kloster Gethsemani,  
3 Minuten Gehzeit zum Haus des Gastes)
- P 3 Raiffeisenstraße
- P 4 Bennhauser Straße  
(max. 10 Minuten Gehzeit zum Haus des Gastes)
- P 5 Friedhof
- P 6 BASF Studienhaus
- P 7 Grundschule/Kindergarten





### ***Viele Wege führen zu uns ...***

*Der Donnersberg liegt im Städtedreieck Mainz-Worms-Kaiserslautern und ist über die Bundesautobahnen A6, A61 und A63 erreichbar. Urlauber, die gerne mit dem Zug reisen, können in Alsenz, Eisenberg, Imsweiler, Kirchheimbolanden, Münchweiler, Ramsen, Rockenhausen und Winnweiler aussteigen.*



Dipl. Designer (FH) Uwe Jochem | [ujdesign@online.de](mailto:ujdesign@online.de)  
Karten: © Vermessungs- u. Katasterverwaltung Rheinland-Pfalz 2011

Informationen und Prospekte:

### **Tourist-Info Dannenfels**

Oberstraße 14  
67814 Dannenfels  
Tel. 063 57 / 16 14  
[info@dannenfels.de](mailto:info@dannenfels.de)  
[www.dannenfels.de](http://www.dannenfels.de)